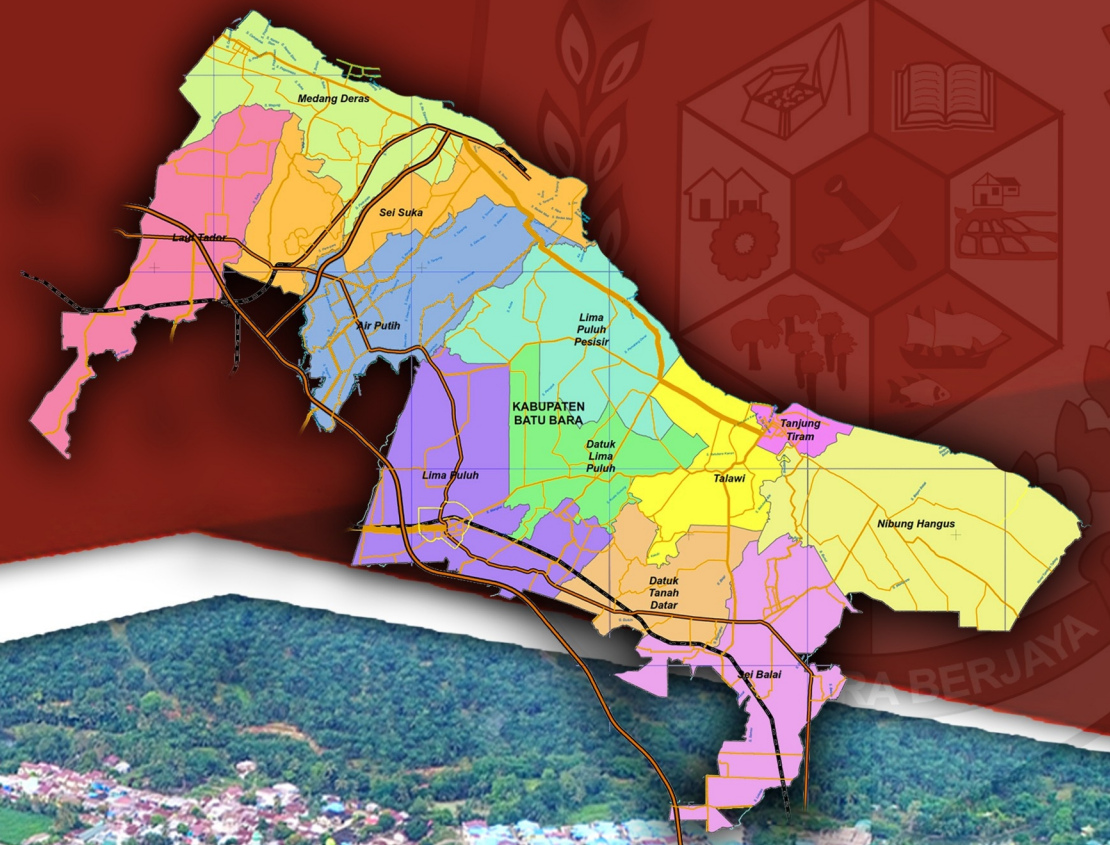


ALBUM PETA

RTRW

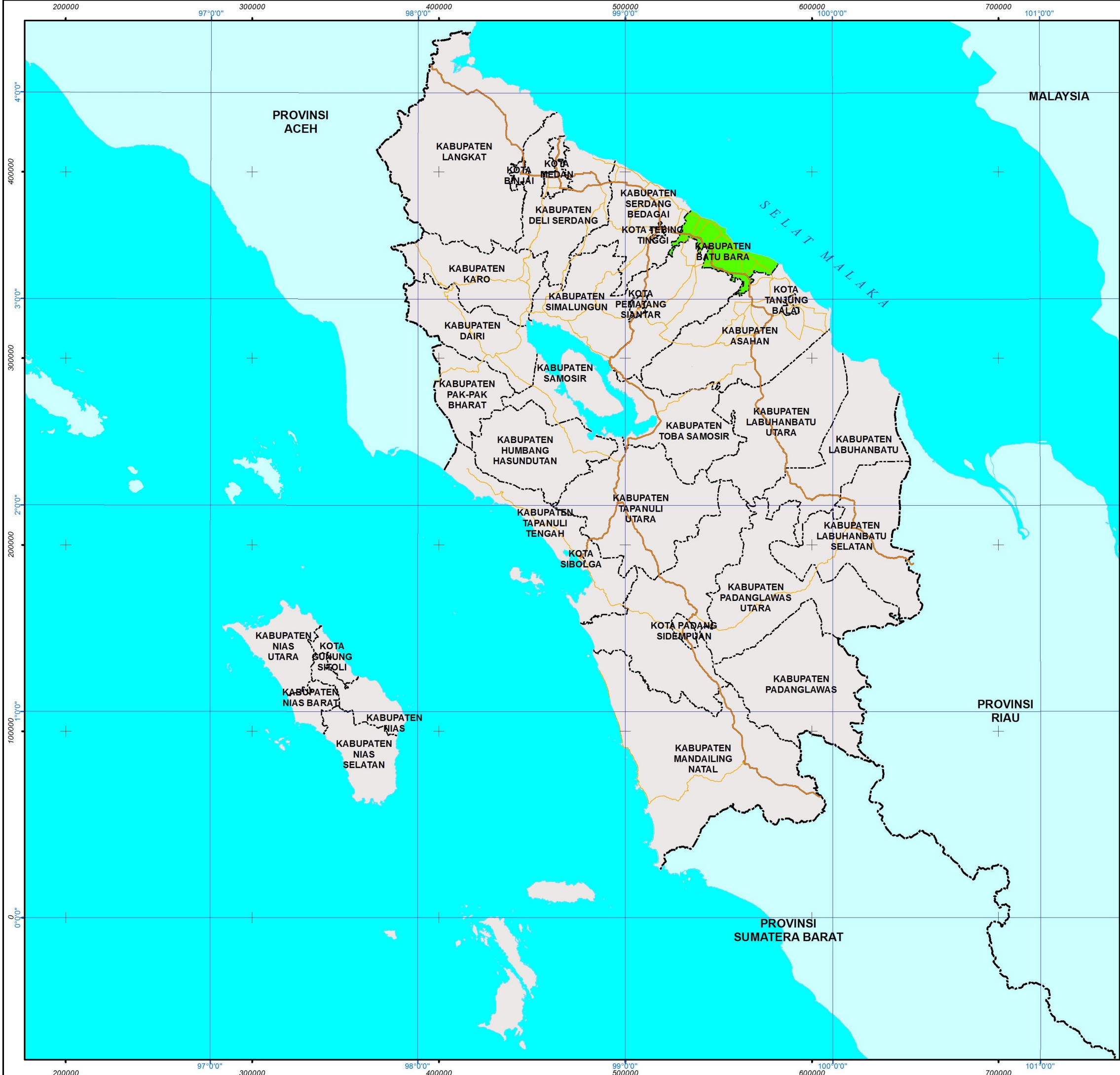
RENCANA TATA RUANG WILAYAH

KABUPATEN BATUBARA



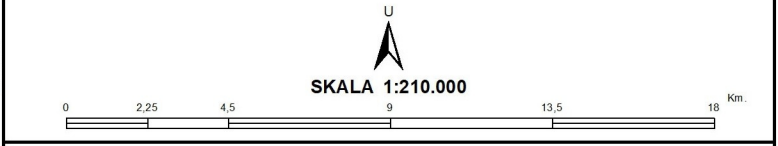
PEMERINTAH KABUPATEN BATUBARA
DINAS PEKERJAAN UMUM DAN PENATAAN RUANG

TAHUN 2020-2040

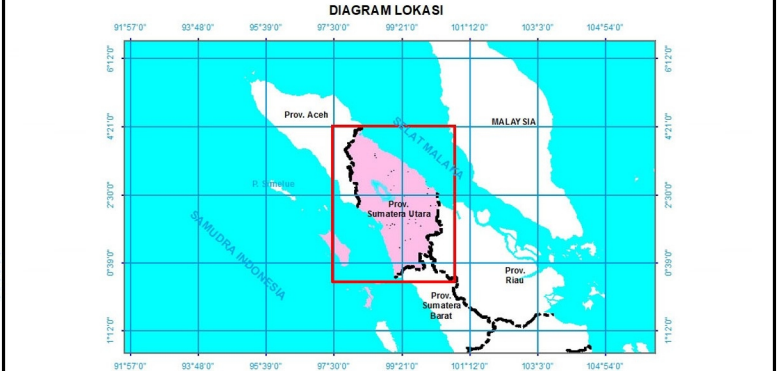



PEMERINTAH DAERAH KABUPATEN BATU BARA
RENCANA TATA RUANG WILAYAH KABUPATEN BATU BARA
TAHUN 2020 - 2040

PETA ORIENTASI KABUPATEN BATUBARA



Proyeksi : Transverse Mercator
 Sistem Grid : Grid Geografi dan Grid Universal Transverse Mercator
 Datum Horizontal : WGS84 - Zone 47N




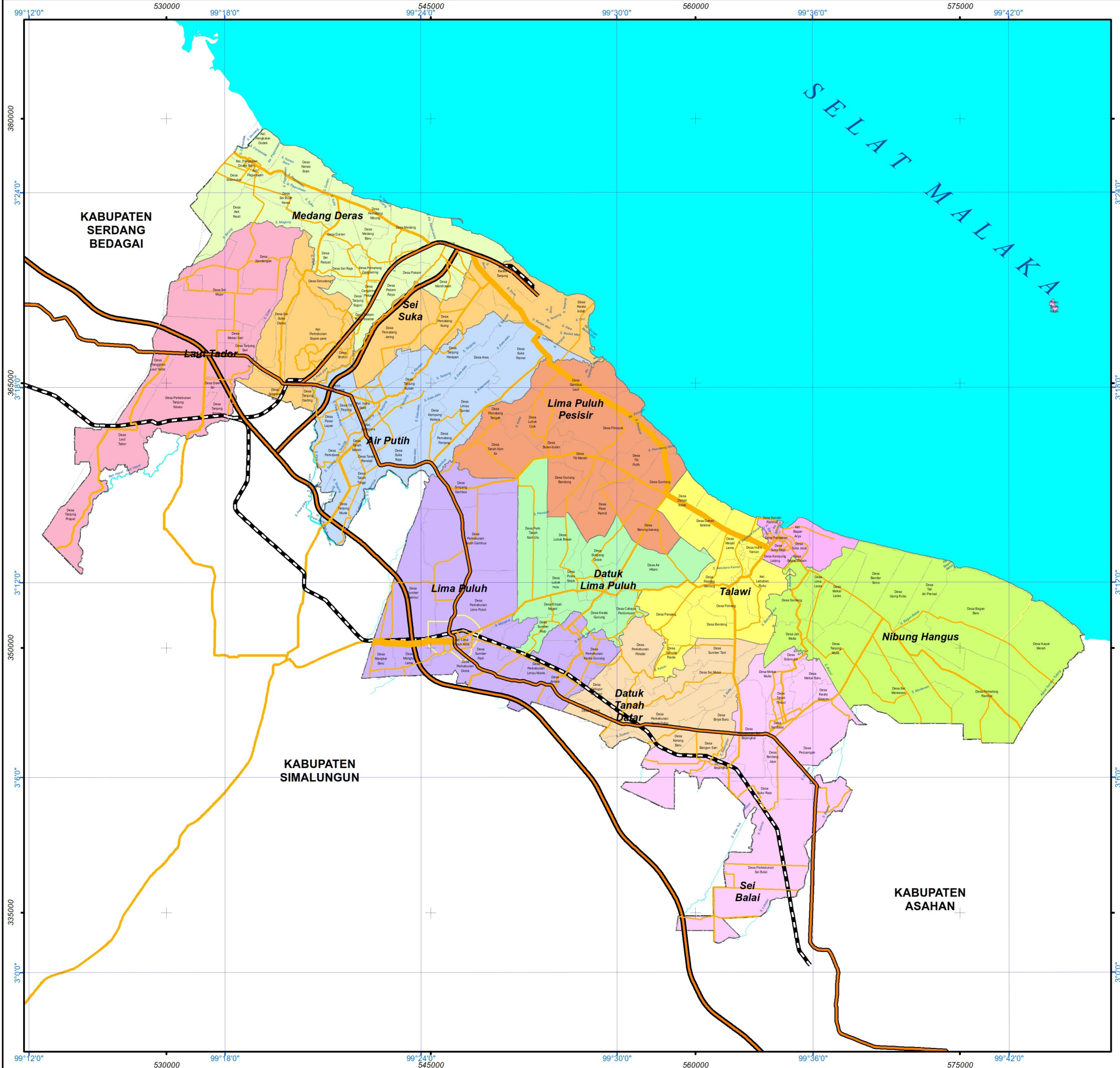
- KETERANGAN**
- | | |
|--------------------------------|-----------------|
| ADMINISTRASI | PERAIRAN |
| ● Ibukota Provinsi | Pantai |
| ⊙ Ibukota Kabupaten/Kota | Danau |
| ○ Ibukota Kecamatan | Sungai |
| - - - Batas Provinsi | |
| - · - · - Batas Kabupaten/Kota | |
| - · - · - Batas Kecamatan | |
| JARINGAN JALAN | |
| Jalan Arteri Primer | |
| Jalan Kolektor Primer | |
| ADMINISTRASI KABUPATEN | |
| Kabupaten Batu Bara | |


SUMBER DATA :

- Peta Dasar Rupa Bumi Indonesia (RBI) Skala 1:50.000 Tahun 2014 dan Citra Satelit Spot 6 Tahun 2015
- SK Menteri No. 8088/Menrtik-PK/TK/PLA/2/11/2019 Tentang pengembangan pengukuran Kawasan Hutan Provinsi Sumatera Utara.
- Perda RTRW Provinsi Sumatera Utara No 2 Tahun 2017
- Perda No. 10 tentang RTRW Kabupaten Batu Bara Tahun 2013
- PERMENDAGRI No. 45 Tahun 2014 tentang Batas Daerah Kabupaten Asahan dengan Kabupaten Batu Bara
- Berita Acara Pengukuran Lapangan Batas Kabupaten Batu Bara dengan Kabupaten Simalungun Tahun 2018
- Berita Acara Pengukuran Lapangan Batas Kabupaten Batu Bara dengan Kabupaten Serdang Bedagai Tahun 2018
- Peraturan Daerah Kabupaten Batu Bara No 9 Tahun 2017 Tentang Pembentukan Kecamatan Dalam Kabupaten Batu Bara

BUPATI KABUPATEN BATU BARA

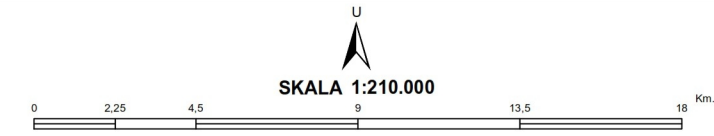

H. H. Zahir, M.A.P.





PEMERINTAH DAERAH KABUPATEN BATU BARA
RENCANA TATA RUANG WILAYAH KABUPATEN BATU BARA
TAHUN 2020 - 2040


PETA BATAS ADMINISTRASI



U
SKALA 1:210.000
 0 2,25 4,5 9 13,5 18 Km.

Proyeksi : Transverse Mercator
 Sistem Grid : Grid Geografi dan Grid Universal Transverse Mercator
 Datum Horizontal : WGS84 - Zone 47N

DIAGRAM LOKASI



Lokasi Yang Dipetakan

KETERANGAN

Ibukota Pemerintahan
 ● Ibukota Kabupaten
 ● Ibukota Kecamatan

Batas Administrasi
 - - - Batas Kabupaten/Kota
 - - - Batas Kecamatan

JARINGAN KERETA API :
Jaringan Jalur Kereta Api Umum
 - - - Jaringan Jalur Kereta Api (KA) Antarkota

JARINGAN JALAN :
Jaringan Jalan Nasional
 - - - Jalan Arteri Primer
 - - - Jalan Kolektor Primer Satu (JKP-1)
 - - - Jalan Tol

Jaringan Jalan Provinsi
 - - - Jalan Kolektor Primer Dua (JKP-2)
 - - - Jalan Kolektor Primer Tiga (JKP-3)
 - - - Jalan Strategis Provinsi


Jaringan Jalan Kabupaten
 - - - Jalan Kolektor Primer Empat (JKP-4)
 - - - Jalan Lokal Primer
 - - - Jalan Strategis Kabupaten

BATAS ADMINISTRASI

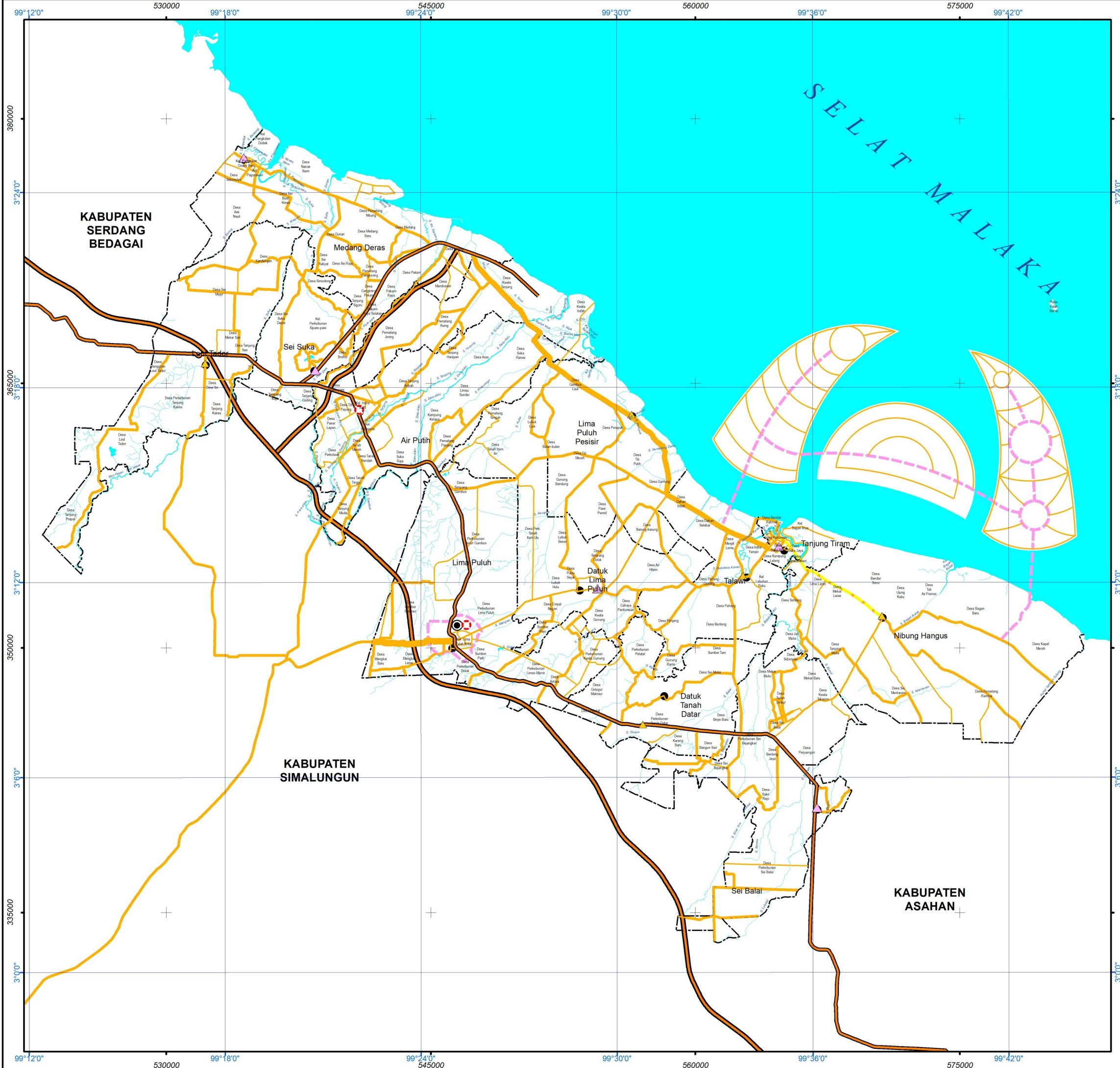
- Air Putih
- Datuk Lima Puluh
- Datuk Tanah Datar
- Laut Tador
- Lima Puluh
- Lima Puluh Pesisir
- Medang Deras
- Nibung Hangus
- Sei Balai
- Sei Suka
- Talawi
- Tanjung Tiram

SUMBER DATA :
 - Peta Dasar Rupa Bumi Indonesia (RBI) Skala 1:50.000 Tahun 2014 dan Citra Satelit Spot 6 Tahun 2015
 - Perda RTRW Provinsi Sumatera Utara No 2 Tahun 2017
 - Perda No. 10 tentang RTRW Kabupaten Batu Bara Tahun 2013
 - PERMENDAGRI No. 45 Tahun 2014 tentang Batas Daerah Kabupaten Asahan dengan Kabupaten Batu Bara
 - Berita Acara Pengukuran Lapangan Batas Kabupaten Batu Bara dengan Kabupaten Simalungun Tahun 2018
 - Berita Acara Pengukuran Lapangan Batas Kabupaten Batu Bara dengan Kabupaten Serdang Bedagai Tahun 2018
 - Peraturan Daerah Kabupaten Batu Bara No 9 Tahun 2017 Tentang Pembentukan Kecamatan Dalam Kabupaten Batu Bara

BUPATI KABUPATEN BATU BARA

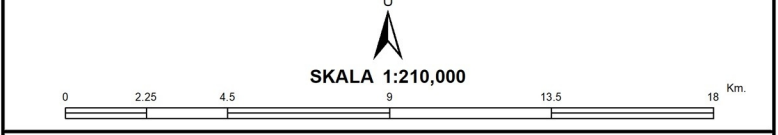


H. H. Zahir, M.AP.

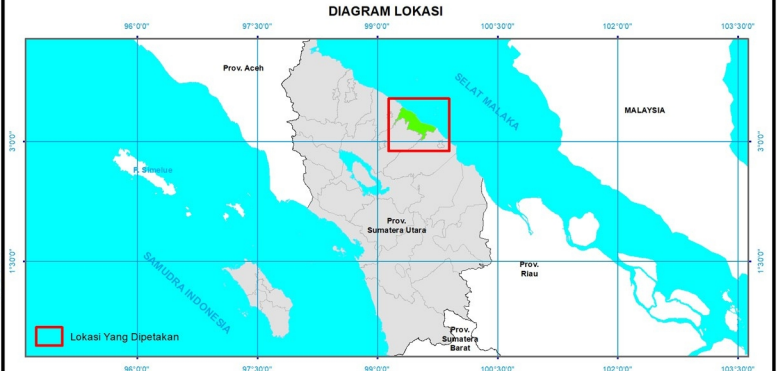


PEMERINTAH DAERAH KABUPATEN BATU BARA
RENCANA TATA RUANG WILAYAH KABUPATEN BATU BARA
TAHUN 2020 - 2040

PETA RENCANA SISTEM JARINGAN PERKOTAAN



Proyeksi : Transverse Mercator
 Sistem Grid : Grid Geografi dan Grid Universal Transverse Mercator
 Datum Horizontal : WGS84 - Zone 47N



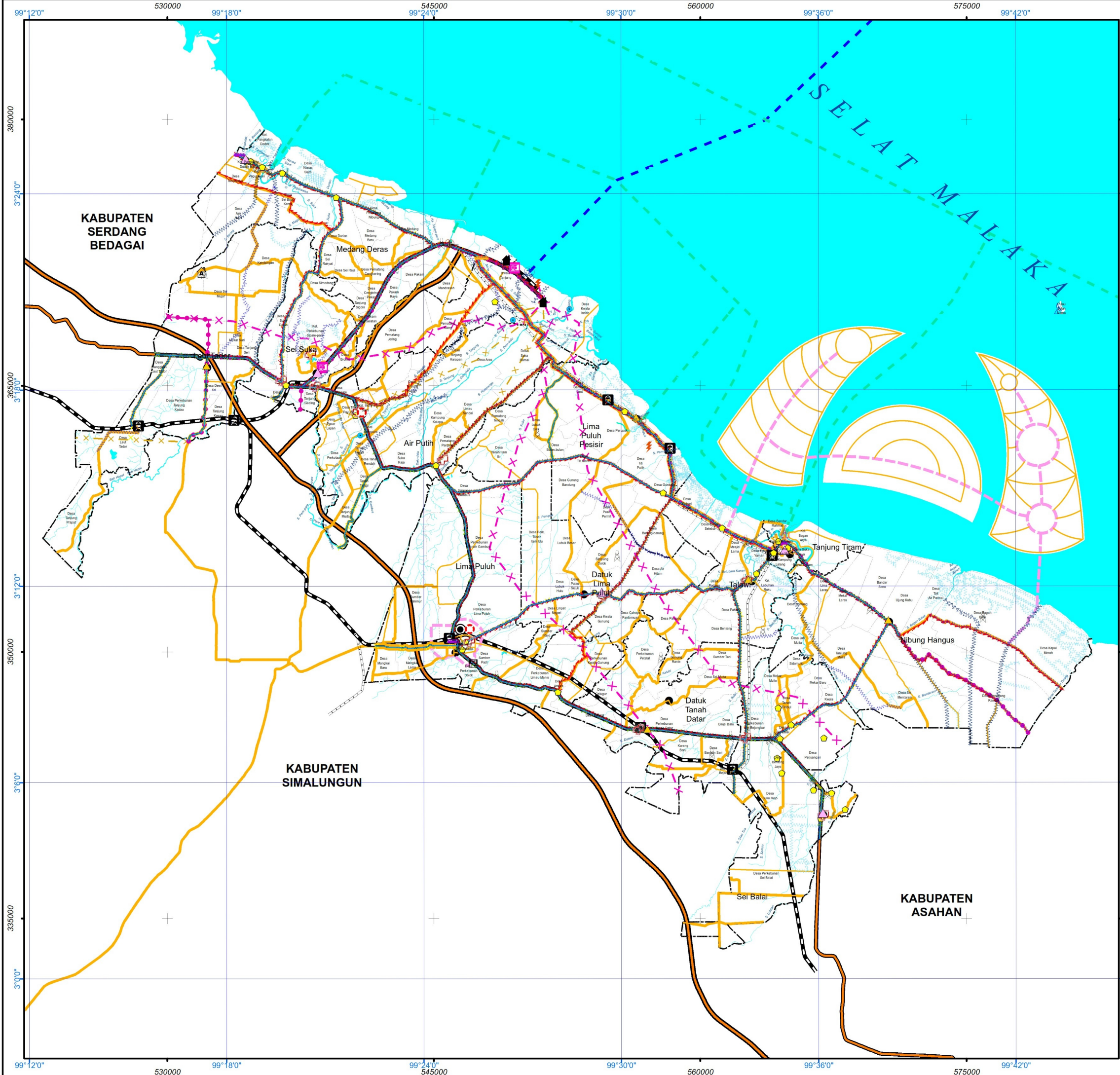
- KETERANGAN**
- Ibukota Pemerintahan
 - Ibukota Kabupaten
 - Ibukota Kecamatan
 - Batas Administrasi**
 - Batas Kabupaten/Kota
 - Batas Kecamatan
 - STRUKTUR RUANG**
 - PUSAT KEGIATAN DI WILAYAH KABUPATEN :**
 - Pusat Kegiatan Lokal (PKL)
 - △ Pusat Pelayanan Kawasan (PPK)
 - ▲ Pusat Pelayanan Lingkungan (PPL)
 - SISTEM JARINGAN JALAN :**
 - Jaringan Jalan Nasional :**
 - Jalan Arteri Primer
 - Jalan Kolektor Primer Satu (JKP-1)
 - Jalan Tol
 - Jaringan Jalan Provinsi**
 - Jalan Kolektor Primer Dua (JKP-2)
 - Jalan Kolektor Primer Tiga (JKP-3)
 - Jalan Strategis Provinsi
 - Jaringan Jalan Kabupaten**
 - Jalan Kolektor Primer Empat (JKP-4)
 - Jalan Lokal Primer
 - Jalan Strategis Kabupaten


SUMBER DATA :

- Peta Dasar Rupa Bumi Indonesia (RBI) Skala 1:50.000 Tahun 2014 dan Citra Satelit Spot 6 Tahun 2015
- Perda RTRW Provinsi Sumatera Utara No 2 Tahun 2017
- Perda No. 10 tentang RTRW Kabupaten Batu Bara Tahun 2013
- PERMENDAGRI No. 45 Tahun 2014 tentang Batas Daerah Kabupaten Asahan dengan Kabupaten Batu Bara
- Berita Acara Pengukuran Lapangan Batas Kabupaten Batu Bara dengan Kabupaten Simalungun Tahun 2018
- Berita Acara Pengukuran Lapangan Batas Kabupaten Batu Bara dengan Kabupaten Serdang Bedagai Tahun 2018
- Peraturan Daerah Kabupaten Batu Bara No 9 Tahun 2017 Tentang Pembentukan Kecamatan Dalam Kabupaten Batu Bara

BUPATI KABUPATEN BATU BARA

H. H. Zahir, M.AP.





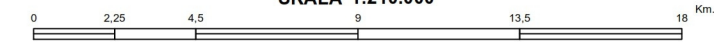
PEMERINTAH DAERAH KABUPATEN BATU BARA

RENCANA TATA RUANG WILAYAH KABUPATEN BATU BARA
TAHUN 2020 - 2040

PETA RENCANA STRUKTUR RUANG


U

SKALA 1:210.000



Proyeksi : Transverse Mercator
Sistem Grid : Grid Geografi dan Grid Universal Transverse Mercator
Datum Horizontal : WGS84 - Zone 47N

DIAGRAM LOKASI



KETERANGAN

- Ibukota Pemerintahan
- Ibukota Kecamatan
- Batas Kabupaten/Kota
- Batas Kecamatan

STRUKTUR RUANG

PUSAT KEGIATAN DI WILAYAH KABUPATEN :

- Pusat Kegiatan Lokal (PKL)
- ▲ Pusat Pelayanan Kawasan (PPK)
- ▲ Pusat Pelayanan Lingkungan (PPL)

SISTEM JARINGAN JALAN :

Jaringan Jalan Nasional

- Jalan Arteri Primer
- Jalan Kolektor Primer Satu (JKP-1)
- Jalan Tol

Jaringan Jalan Provinsi

- Jalan Kolektor Primer Dua (JKP-2)
- Jalan Kolektor Primer Tiga (JKP-3)
- Jalan Strategis Provinsi

Jaringan Jalan Kabupaten

- Jalan Kolektor Primer Empat (JKP-4)
- Jalan Lokal Primer
- Jalan Strategis Kabupaten

Terminal Penumpang

- Terminal Penumpang Tipe C

Terminal Barang

- Terminal Barang

Jembatan Timbang

- Jembatan Timbang

SISTEM JARINGAN KERETA API :

Jaringan Jalur Kereta Api Umum

- Jaringan Jalur Kereta Api (KA) Antarkota

Jaringan Jalur Kereta Api Khusus

- Jaringan Jalur Kereta Api (KA) Khusus

Stasiun Kereta Api

- Stasiun Penumpang
- Stasiun Barang

SISTEM JARINGAN TRANSPORTASI LAUT :

- Pelabuhan Utama
- Pelabuhan Pengumpan Regional
- Pelabuhan Pengumpan Lokal
- Terminal Khusus

Alur Pelayaran di Laut

- Alur-Pelayaran Umum dan Perlintasan
- Alur-Pelayaran Masuk Pelabuhan

SISTEM JARINGAN ENERGI :

Jaringan Infrastruktur Minyak dan Gas Bumi

- Jaringan Gas Bumi Kilang ke Konsumen

Jaringan Infrastruktur Ketenagalistrikan

Infrastruktur Pembangkitan Tenaga Listrik dan Sarana Pendukungnya

- Pembangkit Listrik Tenaga Uap (PLTU)

Infrastruktur Penyaluran Tenaga Listrik dan Sarana Pendukungnya

Jaringan Transmisi Tenaga Listrik

- Saluran Udara Tegangan Ekstra Tinggi (SUTET)
- Saluran Udara Tegangan Tinggi (SUTT)

Jaringan Distribusi Tenaga Listrik

- Saluran Udara Tegangan Menengah (SUTM)
- Saluran Udara Tegangan Rendah (SUTR)

Gardu Induk

- Gardu Induk

SISTEM JARINGAN TELEKOMUNIKASI :

Jaringan Tetap

- Jaringan Tetap

Jaringan Bergerak

- Jaringan Bergerak Seluler
- Jaringan Bergerak Terrestrial

SISTEM JARINGAN SUMBER DAYA AIR

Air Permukaan

- Sungai

JARINGAN PRASARANA LAINNYA :

Sistem Penyediaan Air Minum (SPAM)

Jaringan Perpipaan

- Jaringan Unit Distribusi

Bukan Jaringan Perpipaan

- Sumur Dangkal
- Terminal Air

Jaringan Drainase

- Jaringan Primer
- Jaringan Sekunder
- Jaringan Tersier

Sistem Pengelolaan Air Limbah

- Instalasi Pengelolaan Air Limbah (IPAL)

Sistem Jaringan Persampahan Wilayah

- Tempat Pemrosesan Akhir Sampah (TPA)


Sistem Jaringan Evakuasi Bencana

- Jalur Evakuasi Bencana
- Ruang Evakuasi Bencana

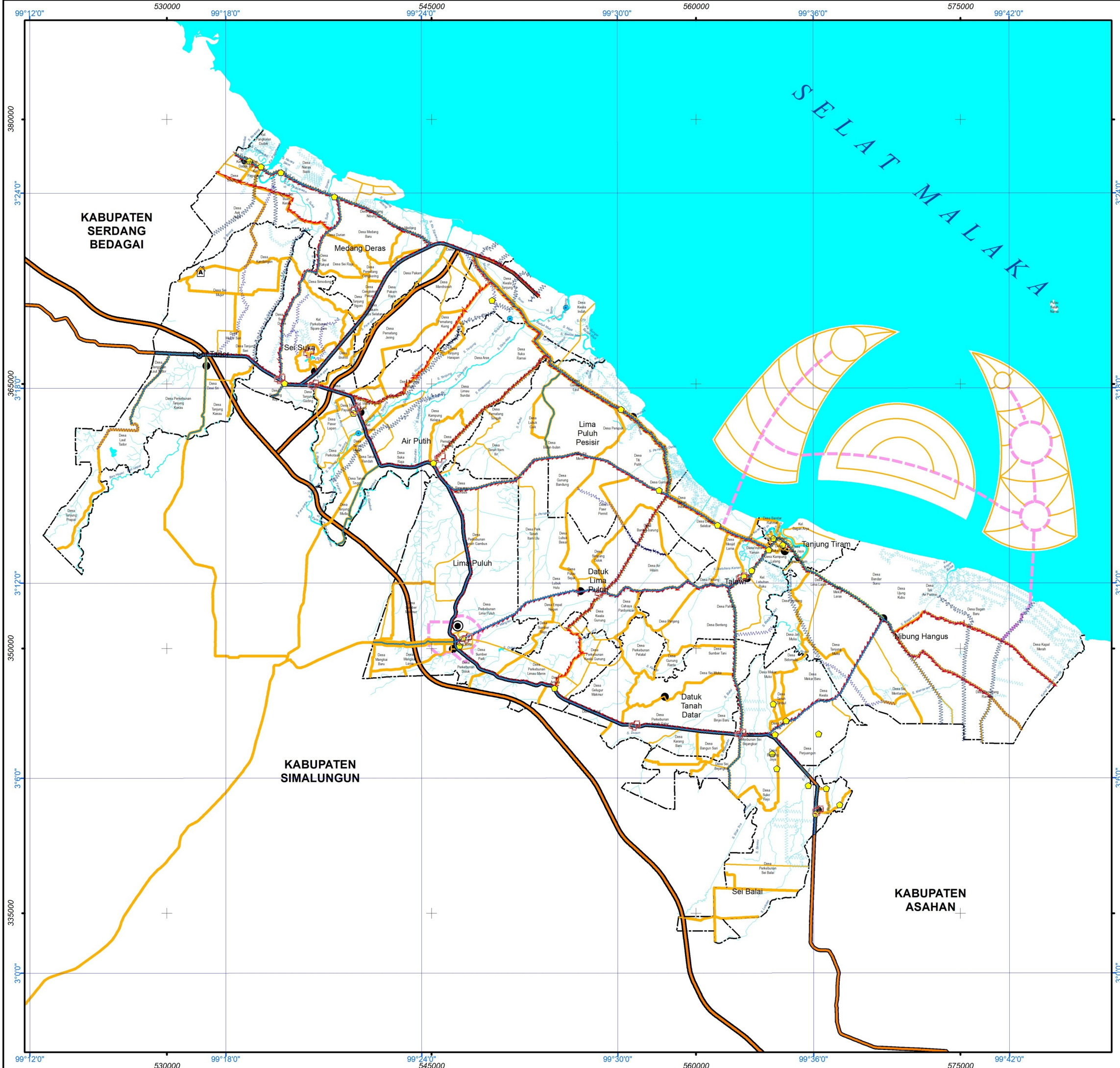
SUMBER DATA :


- Peta Dasar Rupa Bumi Indonesia (RBI) Skala 1:50.000 Tahun 2014 dan Citra Satelit Spot 6 Tahun 2015
- Perda RTRW Provinsi Sumatera Utara No 2 Tahun 2017
- Perda No. 10 tentang RTRW Kabupaten Batu Bara Tahun 2013
- PERMENDAGRI No. 45 Tahun 2014 tentang Batas Daerah Kabupaten Asahan dengan Kabupaten Batu Bara
- Berita Acara Pengukuran Lapangan Batas Kabupaten Batu Bara dengan Kabupaten Simalungun Tahun 2018
- Berita Acara Pengukuran Lapangan Batas Kabupaten Batu Bara dengan Kabupaten Serdang Bedagai Tahun 2018
- Peraturan Daerah Kabupaten Batu Bara No 9 Tahun 2017 Tentang Pembentukan Kecamatan Dalam Kabupaten Batu Bara

BUPATI KABUPATEN BATU BARA



H. H. Zahir, M.A.P.

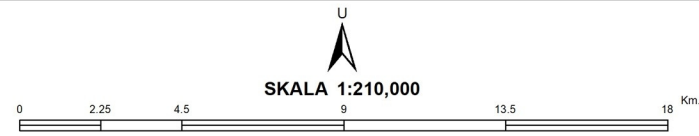




PEMERINTAH DAERAH KABUPATEN BATU BARA

RENCANA TATA RUANG WILAYAH KABUPATEN BATU BARA
TAHUN 2020 - 2040

PETA RENCANA JARINGAN PRASARANA LAINNYA

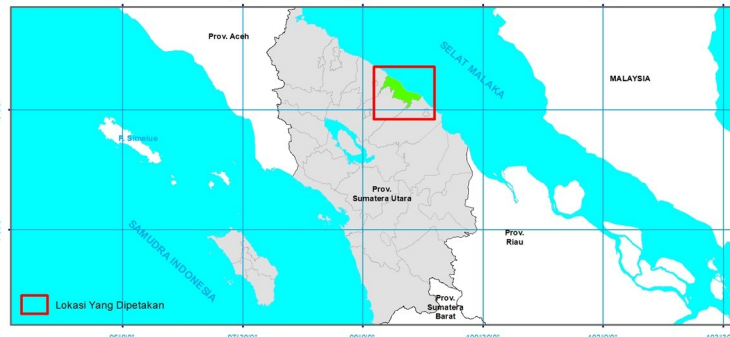


U
SKALA 1:210,000

0 2.25 4.5 9 13.5 18 Km.

Proyeksi : Transverse Mercator
Sistem Grid : Grid Geografi dan Grid Universal Transverse Mercator
Datum Horizontal : WGS84 - Zone 47N

DIAGRAM LOKASI



Prov. Aceh
Prov. Sumatera Utara
Prov. Sumatera Barat
MALAYSIA

□ Lokasi Yang Dipetakan

KETERANGAN

Ibukota Pemerintahan

- Ibukota Kabupaten
- Ibukota Kecamatan

Batas Administrasi

- - - Batas Kabupaten/Kota
- - - Batas Kecamatan

STRUKTUR RUANG SISTEM JARINGAN JALAN :

Jaringan Jalan Nasional

- Jalan Arteri Primer
- Jalan Kolektor Primer Satu (JKP-1)
- Jalan Tol

Jaringan Jalan Provinsi

- Jalan Kolektor Primer Dua (JKP-2)
- Jalan Kolektor Primer Tiga (JKP-3)
- Jalan Strategis Provinsi

Jaringan Jalan Kabupaten

- Jalan Kolektor Primer Empat (JKP-4)
- Jalan Lokal Primer
- Jalan Strategis Kabupaten

JARINGAN PRASARANA LAINNYA :

Sistem Penyediaan Air Minum (SPAM)

Jaringan Perpipaan

- Jaringan Unit Distribusi

Bukan Jaringan Perpipaan

- Sumur Dangkal
- Terminal Air

Jaringan Drainase

- Jaringan Primer
- Jaringan Sekunder
- Jaringan Tersier

Sistem Pengelolaan Air Limbah

- Instalasi Pengelolaan Air Limbah (IPAL)

Sistem Jaringan Persampahan Wilayah

- ▲ Tempat Pemrosesan Akhir Sampah (TPA)


Sistem Jaringan Evakuasi Bencana

- Jalur Evakuasi Bencana
- Ruang Evakuasi Bencana

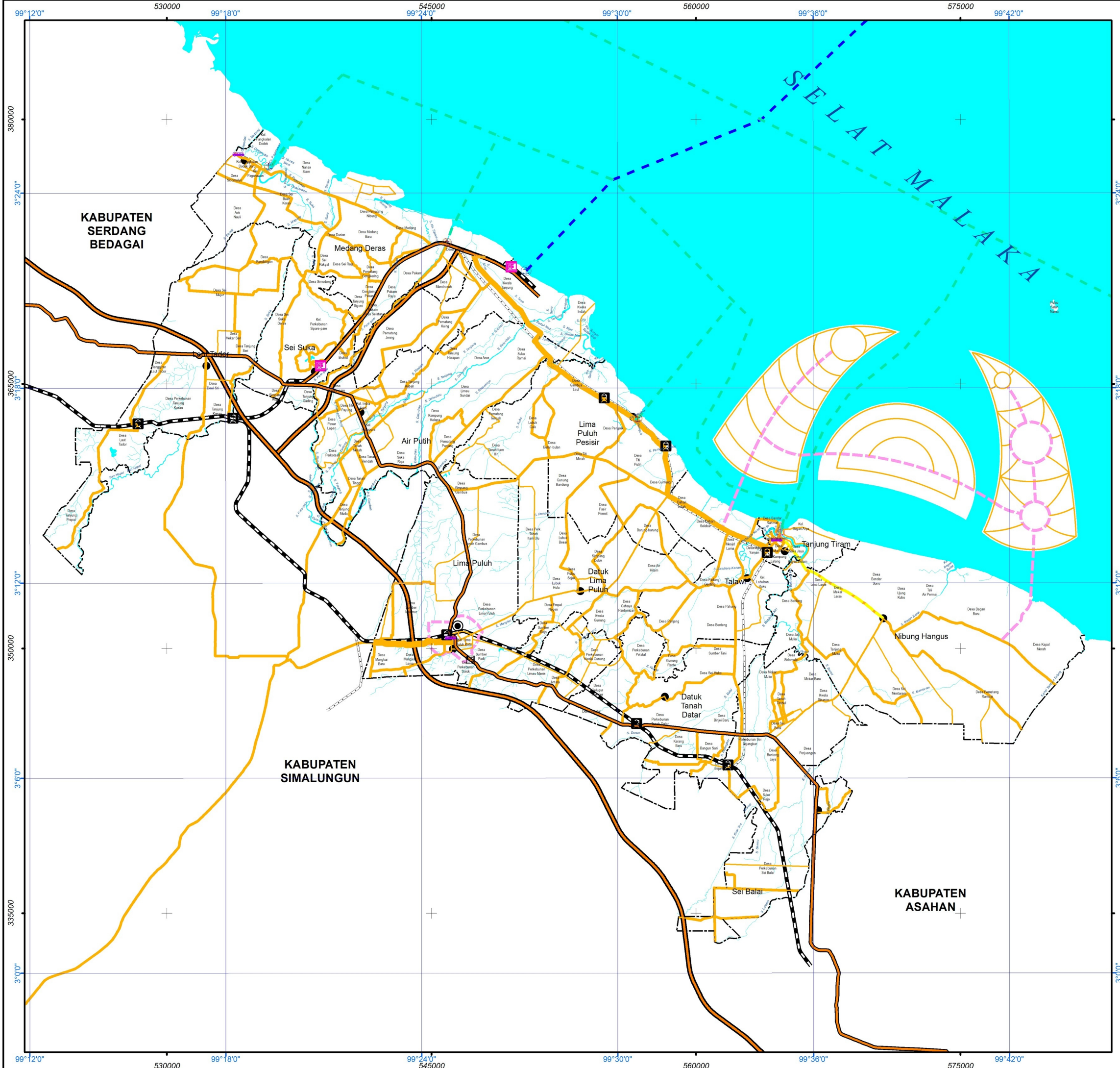
SUMBER DATA :


- Peta Dasar Rupa Bumi Indonesia (RBI) Skala 1:50.000 Tahun 2014 dan Citra Satelit Spot 6 Tahun 2015
- Perda RTRW Provinsi Sumatera Utara No 2 Tahun 2017
- Perda No. 10 tentang RTRW Kabupaten Batu Bara Tahun 2013
- PERMENDAGRI No. 45 Tahun 2014 tentang Batas Daerah Kabupaten Asahan dengan Kabupaten Batu Bara
- Berita Acara Pengukuran Lapangan Batas Kabupaten Batu Bara dengan Kabupaten Simalungun Tahun 2018
- Berita Acara Pengukuran Lapangan Batas Kabupaten Batu Bara dengan Kabupaten Serdang Bedagai Tahun 2018
- Peraturan Daerah Kabupaten Batu Bara No 9 Tahun 2017 Tentang Pembentukan Kecamatan Dalam Kabupaten Batu Bara

BUPATI KABUPATEN BATU BARA



H. H. Zahir, M.A.P.





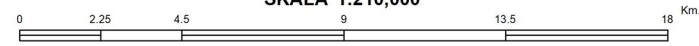
PEMERINTAH DAERAH KABUPATEN BATU BARA

RENCANA TATA RUANG WILAYAH KABUPATEN BATU BARA
TAHUN 2020 - 2040

PETA RENCANA JARINGAN TRANSPORTASI

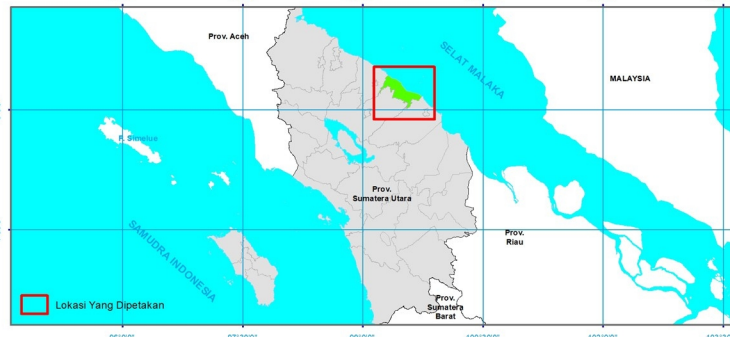
U

SKALA 1:210,000



Proyeksi : Transverse Mercator
Sistem Grid : Grid Geografi dan Grid Universal Transverse Mercator
Datum Horizontal : WGS84 - Zone 47N

DIAGRAM LOKASI




KETERANGAN

- Ibukota Pemerintahan**
- Ibukota Kabupaten
- Ibukota Kecamatan
- Batas Administrasi**
- Batas Kabupaten/Kota
- Batas Kecamatan
- STRUKTUR RUANG**
- SISTEM JARINGAN JALAN :**
- Jaringan Jalan Nasional**
- Jalan Arteri Primer
- Jalan Kolektor Primer Satu (JKP-1)
- Jalan Tol
- Jaringan Jalan Provinsi**
- Jalan Kolektor Primer Dua (JKP-2)
- Jalan Kolektor Primer Tiga (JKP-3)
- Jalan Strategis Provinsi
- Jaringan Jalan Kabupaten**
- Jalan Kolektor Primer Empat (JKP-4)
- Jalan Lokal Primer
- Jalan Strategis Kabupaten
- Terminal Penumpang**
- Terminal Penumpang Tipe C
- Terminal Barang**
- Terminal Barang
- Jembatan Timbang**
- Jembatan Timbang
- SISTEM JARINGAN KERETA API :**
- Jaringan Jalur Kereta Api Umum**
- Jaringan Jalur Kereta Api (KA) Antarkota
- Jaringan Jalur Kereta Api Khusus**
- Jaringan Jalur Kereta Api (KA) Khusus
- Stasiun Kereta Api**
- Stasiun Penumpang
- Stasiun Barang
- SISTEM JARINGAN TRANSPORTASI LAUT :**
- Pelabuhan Utama
- Pelabuhan Pengumpan Regional
- Pelabuhan Pengumpan Lokal
- Terminal Khusus
- Alur Pelayaran di Laut**
- Alur-Pelayaran Umum dan Perlintasan
- Alur-Pelayaran Masuk Pelabuhan

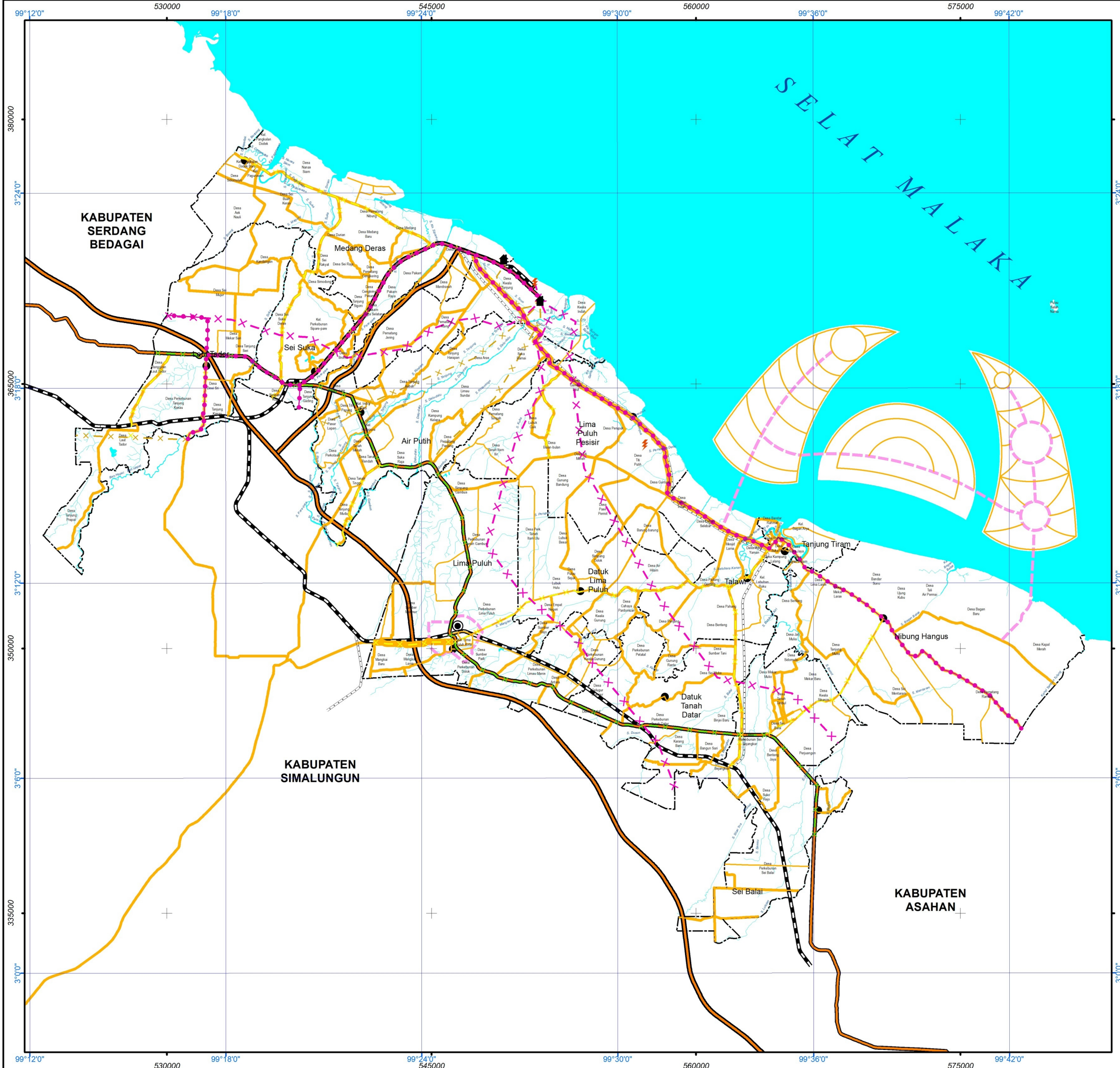
SUMBER DATA :


- Peta Dasar Rupa Bumi Indonesia (RBI) Skala 1:50.000 Tahun 2014 dan Citra Satelit Spot 6 Tahun 2015
- Perda RTRW Provinsi Sumatera Utara No 2 Tahun 2017
- Perda No. 10 tentang RTRW Kabupaten Batu Bara Tahun 2013
- PERMENDAGRI No. 45 Tahun 2014 tentang Batas Daerah Kabupaten Asahan dengan Kabupaten Batu Bara
- Berita Acara Pengukuran Lapangan Batas Kabupaten Batu Bara dengan Kabupaten Simalungun Tahun 2018
- Berita Acara Pengukuran Lapangan Batas Kabupaten Batu Bara dengan Kabupaten Serdang Bedagai Tahun 2018
- Peraturan Daerah Kabupaten Batu Bara No 9 Tahun 2017 Tentang Pembentukan Kecamatan Dalam Kabupaten Batu Bara

BUPATI KABUPATEN BATU BARA



H. H. Zahir, M.AP.






PEMERINTAH DAERAH KABUPATEN BATU BARA

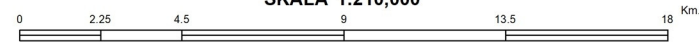
RENCANA TATA RUANG WILAYAH KABUPATEN BATU BARA
TAHUN 2020 - 2040

PETA RENCANA JARINGAN ENERGI



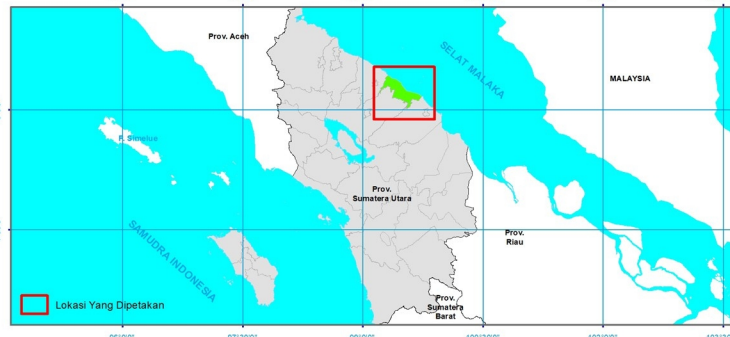
U

SKALA 1:210,000



Proyeksi : Transverse Mercator
 Sistem Grid : Grid Geografi dan Grid Universal Transverse Mercator
 Datum Horizontal : WGS84 - Zone 47N

DIAGRAM LOKASI



□ Lokasi Yang Dipetakan

KETERANGAN

Ibukota Pemerintahan

- Ibukota Kabupaten
- Ibukota Kecamatan

Batas Administrasi

- Batas Kabupaten/Kota
- Batas Kecamatan

STRUKTUR RUANG

SISTEM JARINGAN JALAN :

Jaringan Jalan Nasional

- Jalan Arteri Primer
- Jalan Kolektor Primer Satu (JKP-1)
- Jalan Tol

Jaringan Jalan Provinsi

- Jalan Kolektor Primer Dua (JKP-2)
- Jalan Kolektor Primer Tiga (JKP-3)
- Jalan Strategis Provinsi

Jaringan Jalan Kabupaten

- Jalan Kolektor Primer Empat (JKP-4)
- Jalan Lokal Primer
- Jalan Strategis Kabupaten

SISTEM JARINGAN KERETA API :

Jaringan Jalur Kereta Api Umum

- Jaringan Jalur Kereta Api (KA) Antarkota

Jaringan Jalur Kereta Api Khusus

- Jaringan Jalur Kereta Api (KA) Khusus

SISTEM JARINGAN ENERGI :

Jaringan Infrastruktur Minyak dan Gas Bumi

- Jaringan Gas Bumi Kilang ke Konsumen

Jaringan Infrastruktur Ketenagalistrikan

Infrastruktur Pembangkitan Tenaga Listrik dan Sarana Pendukungnya

- Pembangkit Listrik Tenaga Uap (PLTU)

Infrastruktur Penyaluran Tenaga Listrik dan Sarana Pendukungnya

Jaringan Transmisi Tenaga Listrik

- × Saluran Udara Tegangan Ekstra Tinggi (SUTET)
- × Saluran Udara Tegangan Tinggi (SUTT)

Jaringan Distribusi Tenaga Listrik

- × Saluran Udara Tegangan Menengah (SUTM)
- × Saluran Udara Tegangan Rendah (SUTR)


Gardu Induk

- Gardu Induk

SUMBER DATA :


- Peta Dasar Rupa Bumi Indonesia (RBI) Skala 1:50.000 Tahun 2014 dan Citra Satelit Spot 6 Tahun 2015
- Perda RTRW Provinsi Sumatera Utara No 2 Tahun 2017
- Perda No. 10 tentang RTRW Kabupaten Batu Bara Tahun 2013
- PERMENDAGRI No. 45 Tahun 2014 tentang Batas Daerah Kabupaten Asahan dengan Kabupaten Batu Bara
- Berita Acara Pengukuran Lapangan Batas Kabupaten Batu Bara dengan Kabupaten Simalungun Tahun 2018
- Berita Acara Pengukuran Lapangan Batas Kabupaten Batu Bara dengan Kabupaten Serdang Bedagai Tahun 2018
- Peraturan Daerah Kabupaten Batu Bara No 9 Tahun 2017 Tentang Pembentukan Kecamatan Dalam Kabupaten Batu Bara

BUPATI KABUPATEN BATU BARA



H. H. Zahir, M.A.P.






PEMERINTAH DAERAH KABUPATEN BATU BARA

RENCANA TATA RUANG WILAYAH KABUPATEN BATU BARA

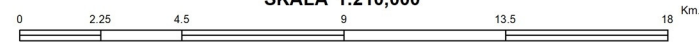
TAHUN 2020 - 2040

PETA RENCANA JARINGAN TELEKOMUNIKASI



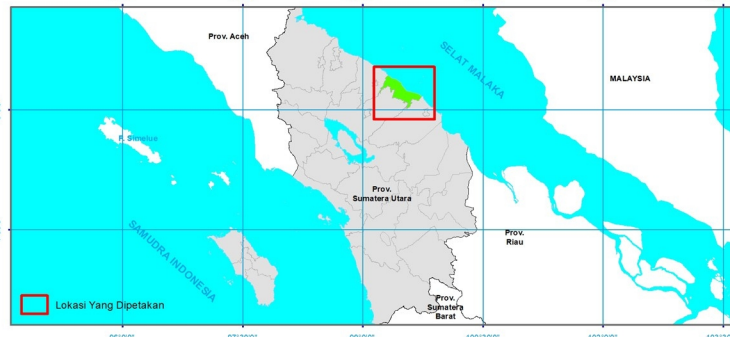
U

SKALA 1:210,000



Proyeksi : Transverse Mercator
 Sistem Grid : Grid Geografi dan Grid Universal Transverse Mercator
 Datum Horizontal : WGS84 - Zone 47N

DIAGRAM LOKASI



Lokasi Yang Dipetakan

KETERANGAN

Ibukota Pemerintahan

- Ibukota Kabupaten
- Ibukota Kecamatan

Batas Administrasi

- Batas Kabupaten/Kota
- - - Batas Kecamatan

STRUKTUR RUANG SISTEM JARINGAN JALAN :

Jaringan Jalan Nasional

- Jalan Arteri Primer
- Jalan Kolektor Primer Satu (JKP-1)
- Jalan Tol

Jaringan Jalan Provinsi

- Jalan Kolektor Primer Dua (JKP-2)
- Jalan Kolektor Primer Tiga (JKP-3)
- Jalan Strategis Provinsi

Jaringan Jalan Kabupaten

- Jalan Kolektor Primer Empat (JKP-4)
- Jalan Lokal Primer
- Jalan Strategis Kabupaten

SISTEM JARINGAN TELEKOMUNIKASI

Jaringan

- Jaringan Tetap


Jaringan

- Jaringan Bergerak Seluler
- Jaringan Bergerak Terrestrial

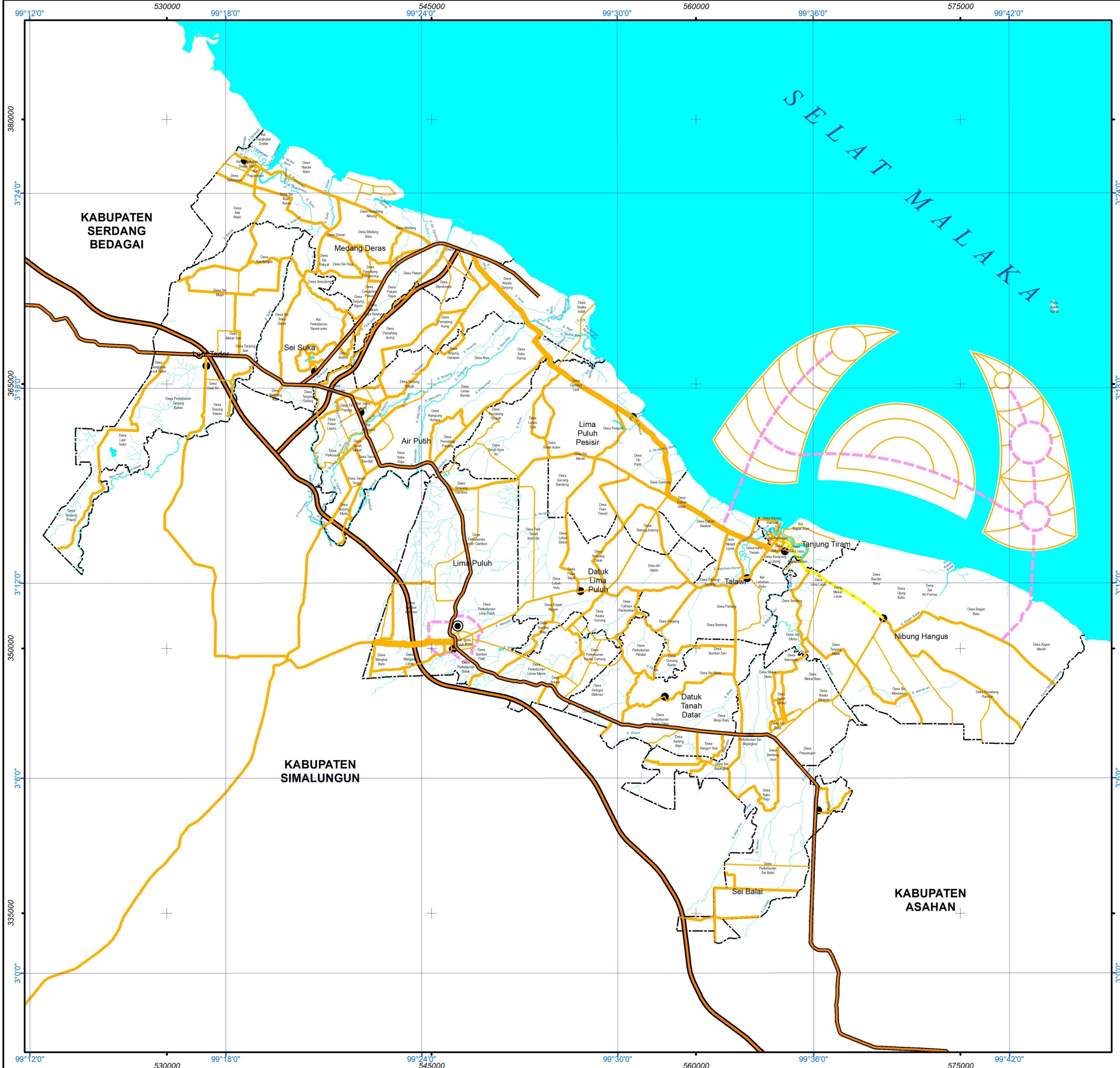
SUMBER DATA :


- Peta Dasar Rupa Bumi Indonesia (RBI) Skala 1:50.000 Tahun 2014 dan Citra Satelit Spot 6 Tahun 2015
- Perda RTRW Provinsi Sumatera Utara No 2 Tahun 2017
- Perda No. 10 tentang RTRW Kabupaten Batu Bara Tahun 2013
- PERMENDAGRI No. 45 Tahun 2014 tentang Batas Daerah Kabupaten Asahan dengan Kabupaten Batu Bara
- Berita Acara Pengukuran Lapangan Batas Kabupaten Batu Bara dengan Kabupaten Simalungun Tahun 2018
- Berita Acara Pengukuran Lapangan Batas Kabupaten Batu Bara dengan Kabupaten Serdang Bedagai Tahun 2018
- Peraturan Daerah Kabupaten Batu Bara No 9 Tahun 2017 Tentang Pembentukan Kecamatan Dalam Kabupaten Batu Bara

BUPATI KABUPATEN BATU BARA



H. H. Zahir, M.AP.



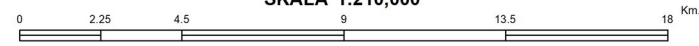


PEMERINTAH DAERAH KABUPATEN BATU BARA
RENCANA TATA RUANG WILAYAH KABUPATEN BATU BARA
TAHUN 2020 - 2040

PETA RENCANA JARINGAN SUMBER DAYA AIR

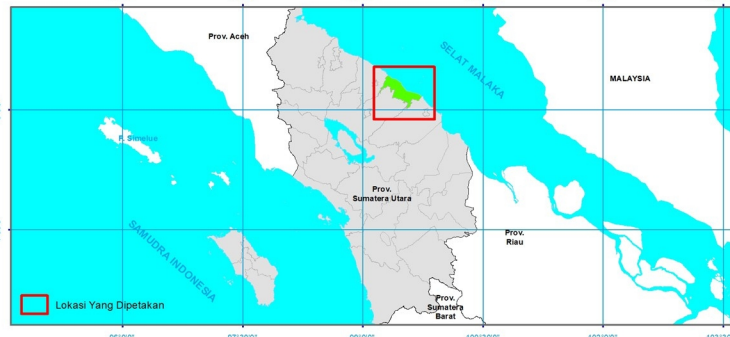
U

SKALA 1:210,000



Proyeksi : Transverse Mercator
 Sistem Grid : Grid Geografi dan Grid Universal Transverse Mercator
 Datum Horizontal : WGS84 - Zone 47N

DIAGRAM LOKASI



Lokasi Yang Dipetakan

KETERANGAN

Ibukota Pemerintahan

- Ibukota Kabupaten
- Ibukota Kecamatan

Batas Administrasi

- Batas Kabupaten/Kota
- Batas Kecamatan

STRUKTUR RUANG SISTEM JARINGAN JALAN :

Jaringan Jalan Nasional

- Jalan Arteri Primer
- Jalan Kolektor Primer Satu (JKP-1)
- Jalan Tol

Jaringan Jalan Provinsi

- Jalan Kolektor Primer Dua (JKP-2)
- Jalan Kolektor Primer Tiga (JKP-3)
- Jalan Strategis Provinsi

Jaringan Jalan Kabupaten

- Jalan Kolektor Primer Empat (JKP-4)
- Jalan Lokal Primer
- Jalan Strategis Kabupaten


SISTEM JARINGAN SUMBER DAYA AIR :

- Air Permukaan
- Sungai

SUMBER DATA :

- Peta Dasar Rupa Bumi Indonesia (RBI) Skala 1:50.000 Tahun 2014 dan Citra Satelit Spot 6 Tahun 2015
- Perda RTRW Provinsi Sumatera Utara No 2 Tahun 2017
- Perda No. 10 tentang RTRW Kabupaten Batu Bara Tahun 2013
- PERMENDAGRI No. 45 Tahun 2014 tentang Batas Daerah Kabupaten Asahan dengan Kabupaten Batu Bara
- Berita Acara Pengukuran Lapangan Batas Kabupaten Batu Bara dengan Kabupaten Simalungun Tahun 2018
- Berita Acara Pengukuran Lapangan Batas Kabupaten Batu Bara dengan Kabupaten Serdang Bedagai Tahun 2018
- Peraturan Daerah Kabupaten Batu Bara No 9 Tahun 2017 Tentang Pembentukan Kecamatan Dalam Kabupaten Batu Bara

BUPATI KABUPATEN BATU BARA



H. H. Zahir, M.A.P.





PEMERINTAH DAERAH KABUPATEN BATU BARA

RENCANA TATA RUANG WILAYAH KABUPATEN BATU BARA
TAHUN 2020 - 2040

PETA RENCANA POLA RUANG



U
SKALA 1:210.000

0 2,25 4,5 9 13,5 18 Km.

Proyeksi : Transverse Mercator
Sistem Grid : Grid Geografi dan Grid Universal Transverse Mercator
Datum Horizontal : WGS84 - Zone 47N

DIAGRAM LOKASI



Lokasi Yang Ditetapkan

KETERANGAN

- Ibukota Pemerintahan
 - Ibukota Kabupaten
- Ibukota Kecamatan
 -
- Batas Administrasi
 - Batas Kabupaten/Kota
 - - - Batas Kecamatan
- SISTEM JARINGAN JALAN :**
- Jaringan Jalan Nasional
 - Jalan Arteri Primer
 - Jalan Kolektor Primer Satu (JKP-1)
 - Jalan Tol
- Jaringan Jalan Provinsi
 - Jalan Kolektor Primer Dua (JKP-2)
 - Jalan Kolektor Primer Tiga (JKP-3)
 - Jalan Strategis Provinsi
- Jaringan Jalan Kabupaten
 - Jalan Kolektor Primer Empat (JKP-4)
 - Jalan Lokal Primer
 - Jalan Strategis Kabupaten
- RENCANA POLA RUANG**
- KAWASAN LINDUNG**
- Kawasan yang Memberikan Perlindungan Terhadap Kawasan Bawahannya
 - Kawasan Hutan Lindung
 - Kawasan Resapan Air
- Kawasan Perlindungan Setempat
 - Sempadan Sungai
 - Sempadan Pantai
 - Kawasan Sekitar Danau atau Waduk
- Kawasan Cagar Budaya
 - Kawasan Cagar Budaya
- Kawasan Ekosistem Mangrove
 - Kawasan Ekosistem Mangrove

KAWASAN

- Kawasan Hutan Produksi**
- Kawasan Hutan Produksi Terbatas
- Kawasan Pertanian**
- Kawasan Hortikultura
- Kawasan Perkebunan
- Kawasan Tanaman Pangan
- Kawasan Pertanian Pangan Berkelanjutan - KP2B (overlay)
- Kawasan Perikanan**
- Kawasan Perikanan Budidaya
- Kawasan Peruntukan Industri**
- Reklamasi Perairan / untuk Kawasan Peruntukan Industri
- Reklamasi Tanah Timbul / untuk Kawasan Peruntukan Industri
- Kawasan Peruntukan Industri
- Kawasan**
- Kawasan Pariwisata
- Kawasan Permukiman**
- Kawasan Permukiman Perdesaan
- Kawasan Permukiman Perkotaan
- Reklamasi Perairan / Kawasan Permukiman Perkotaan
- Kawasan Pertahanan dan**
- Kawasan Pertahanan dan Keamanan
- Kawasan Sumber Daya**
- Kawasan Sumber Daya Air

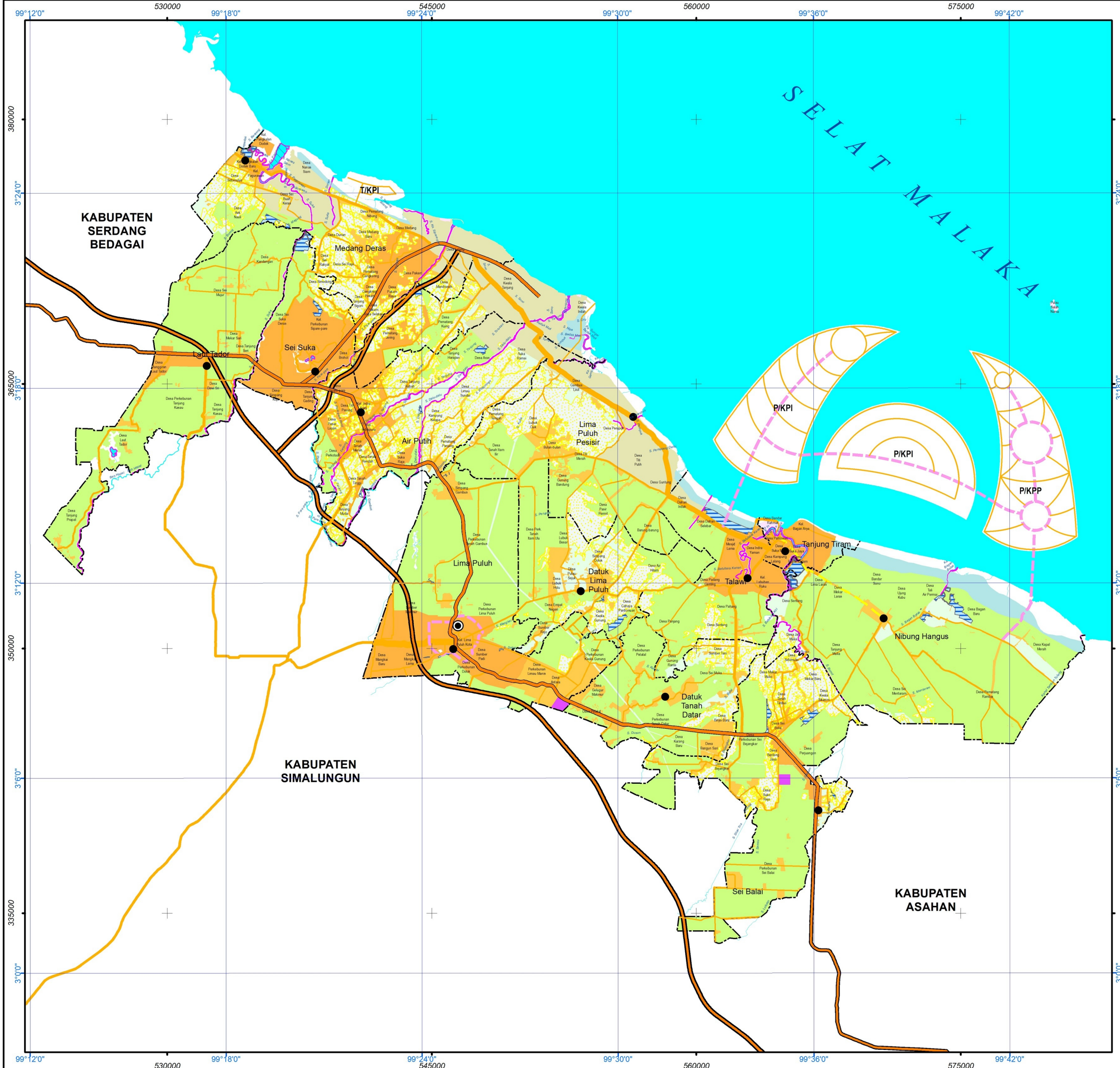
SUMBER DATA :


- Peta Dasar Rupa Bumi Indonesia (RBI) Skala 1:50.000 Tahun 2014 dan Citra Satelit Spot 6 Tahun 2015
- SK Menteri No. 808/Menlit-PK/TK/PLA/211/2019 tentang pengembangan pengukuran Kawasan Hutan Provinsi Sumatera Utara.
- Perda RTRW Provinsi Sumatera Utara No 2 Tahun 2017
- Perda No. 10 tentang RTRW Kabupaten Batu Bara Tahun 2013
- PERMENDAGRI No. 45 Tahun 2014 tentang Batas Daerah Kabupaten Asahan dengan Kabupaten Batu Bara
- Berita Acara Pengukuran Lapangan Batas Kabupaten Batu Bara dengan Kabupaten Simalungun Tahun 2018
- Berita Acara Pengukuran Lapangan Batas Kabupaten Batu Bara dengan Kabupaten Serdang Bedagai Tahun 2018
- Peraturan Daerah Kabupaten Batu Bara No 9 Tahun 2017 Tentang Pembentukan Kecamatan Dalam Kabupaten Batu Bara

BUPATI KABUPATEN BATU BARA



H. H. Zahir, M.A.P.

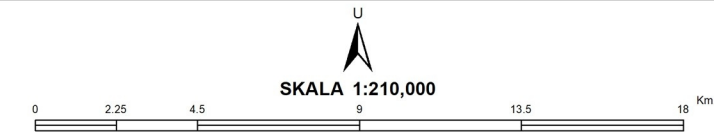




PEMERINTAH DAERAH KABUPATEN BATU BARA

RENCANA TATA RUANG WILAYAH KABUPATEN BATU BARA
TAHUN 2020 - 2040

PETA RENCANA KAWASAN BUDIDAYA

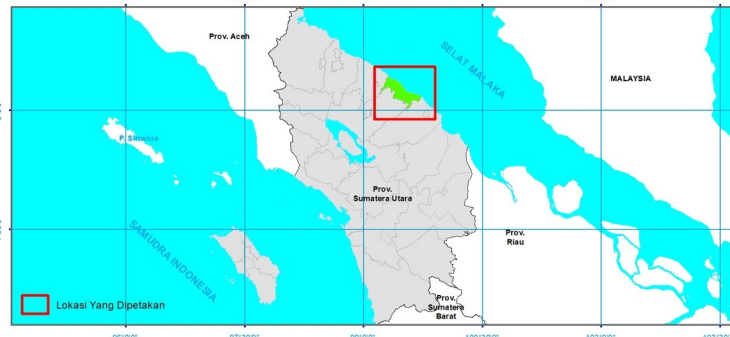


U
SKALA 1:210,000

0 2.25 4.5 9 13.5 18 Km.

Proyeksi : Transverse Mercator
Sistem Grid : Grid Geografi dan Grid Universal Transverse Mercator
Datum Horizontal : WGS84 - Zone 47N

DIAGRAM LOKASI




Lokasi Yang Dipetakan

<p>KETERANGAN</p> <p>Ibukota Pemerintahan</p> <ul style="list-style-type: none"> ● Ibukota Kabupaten ● Ibukota Kecamatan <p>Batas Administrasi</p> <ul style="list-style-type: none"> — Batas Kabupaten/Kota - - - Batas Kecamatan <p>SISTEM JARINGAN JALAN :</p> <p>Jaringan Jalan Nasional</p> <ul style="list-style-type: none"> — Jalan Arteri Primer — Jalan Kolektor Primer Satu (JKP-1) — Jalan Tol <p>Jaringan Jalan Provinsi</p> <ul style="list-style-type: none"> — Jalan Kolektor Primer Dua (JKP-2) — Jalan Kolektor Primer Tiga (JKP-3) — Jalan Strategis Provinsi <p>Jaringan Jalan Kabupaten</p> <ul style="list-style-type: none"> — Jalan Kolektor Primer Empat (JKP-4) — Jalan Lokal Primer — Jalan Strategis Kabupaten 	<p>RENCANA POLA RUANG KAWASAN BUDIDAYA</p> <p>Kawasan Hutan Produksi</p> <ul style="list-style-type: none"> — Kawasan Hutan Produksi Terbatas <p>Kawasan Pertanian</p> <ul style="list-style-type: none"> — Kawasan Hortikultura — Kawasan Perkebunan — Kawasan Tanaman Pangan — Kawasan Pertanian Pangan Berkelanjutan - KP2B (overlay) <p>Kawasan Perikanan</p> <ul style="list-style-type: none"> — Kawasan Perikanan Budidaya <p>Kawasan Peruntukan Industri</p> <ul style="list-style-type: none"> — Reklamasi Perairan / untuk Kawasan Peruntukan Industri — Reklamasi Tanah Timbul / untuk Kawasan Peruntukan Industri — Kawasan Peruntukan Industri <p>Kawasan Pariwisata</p> <ul style="list-style-type: none"> — Kawasan Pariwisata <p>Kawasan Permukiman</p> <ul style="list-style-type: none"> — Kawasan Permukiman Perdesaan — Kawasan Permukiman Perkotaan — Reklamasi Perairan / Kawasan Permukiman Perkotaan <p>Kawasan Pertahan dan Keamanan</p> <ul style="list-style-type: none"> — Kawasan Pertahanan dan Keamanan <p>Kawasan Sumber Daya</p> <ul style="list-style-type: none"> — Kawasan Sumber Daya
--	--

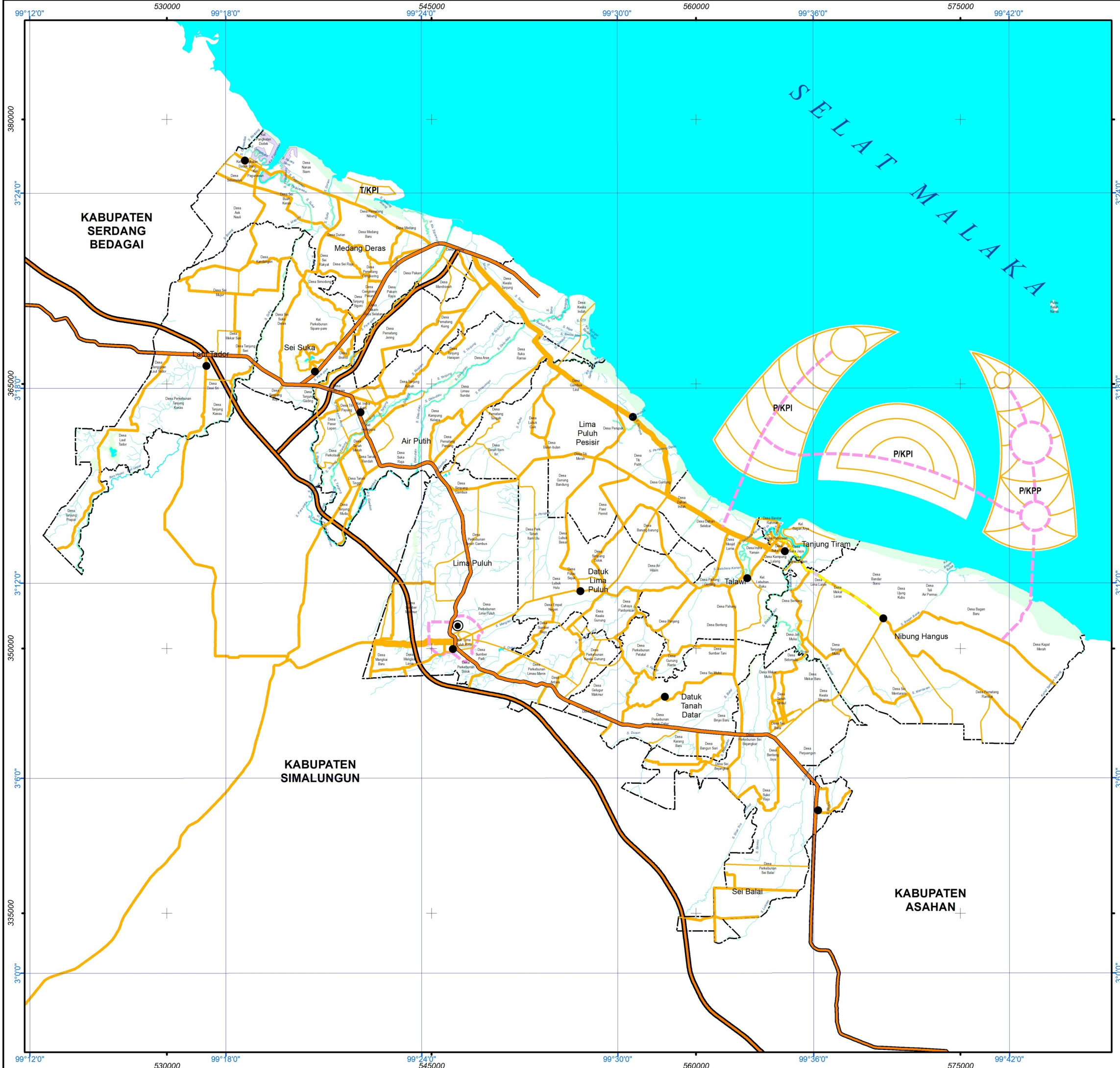
SUMBER DATA :


- Peta Dasar Rupa Bumi Indonesia (RBI) Skala 1:50.000 Tahun 2014 dan Citra Satelit Spot 6 Tahun 2015
- SK Menteri No. 808/Mentdik-PT/KU/PLA/21/12/2019 Tentang pengembangan pengukuran Kawasan Hutan Provinsi Sumatera Utara.
- Perda RTRW Provinsi Sumatera Utara No 2 Tahun 2017
- Perda No. 10 tentang RTRW Kabupaten Batu Bara Tahun 2013
- PERMENDAGRI No. 45 Tahun 2014 tentang Batas Daerah Kabupaten Asahan dengan Kabupaten Batu Bara
- Berita Acara Pengukuran Lapangan Batas Kabupaten Batu Bara dengan Kabupaten Simalungun Tahun 2018
- Berita Acara Pengukuran Lapangan Batas Kabupaten Batu Bara dengan Kabupaten Serdang Bedagai Tahun 2018
- Peraturan Daerah Kabupaten Batu Bara No 9 Tahun 2017 Tentang Pembentukan Kecamatan Dalam Kabupaten Batu Bara

BUPATI KABUPATEN BATU BARA



H. H. Zahir, M.A.P.

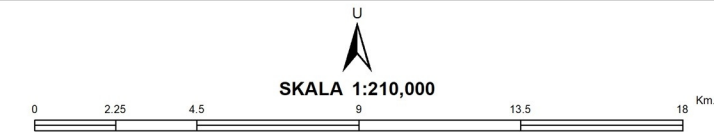




PEMERINTAH DAERAH KABUPATEN BATU BARA

RENCANA TATA RUANG WILAYAH KABUPATEN BATU BARA
TAHUN 2020 - 2040

PETA RENCANA KAWASAN LINDUNG




U
SKALA 1:210,000

0 2.25 4.5 9 13.5 18 Km.

Proyeksi : Transverse Mercator
Sistem Grid : Grid Geografi dan Grid Universal Transverse Mercator
Datum Horizontal : WGS84 - Zone 47N

DIAGRAM LOKASI



Prov. Aceh MALAYSIA
Prov. Sumatera Utara
Prov. Sumatera Barat

□ Lokasi Yang Dipetakan

KETERANGAN

Ibukota Pemerintahan
● Ibukota Kabupaten
● Ibukota Kecamatan

Batas Administrasi
- - - Batas Kabupaten/Kota
- - - Batas Kecamatan

SISTEM JARINGAN JALAN :

Jaringan Jalan Nasional
- Jalan Arteri Primer
- Jalan Kolektor Primer Satu (JKP-1)
- Jalan Tol

Jaringan Jalan Provinsi
- Jalan Kolektor Primer Dua (JKP-2)
- Jalan Kolektor Primer Tiga (JKP-3)
- Jalan Strategis Provinsi

Jaringan Jalan Kabupaten
- Jalan Kolektor Primer Empat (JKP-4)
- Jalan Lokal Primer
- Jalan Strategis Kabupaten

RENCANA POLA RUANG KAWASAN LINDUNG

Kawasan yang Memberikan Perlindungan Terhadap Kawasan Bawahannya
- Kawasan Hutan Lindung
- Kawasan Resapan

Kawasan Perlindungan Setempat
- Sempadan Sungai
- Sempadan Pantai
- Kawasan Sekitar Danau atau Waduk


Kawasan Cagar Budaya
- Kawasan Cagar Budaya

Kawasan Ekosistem Mangrove
- Kawasan Ekosistem Mangrove

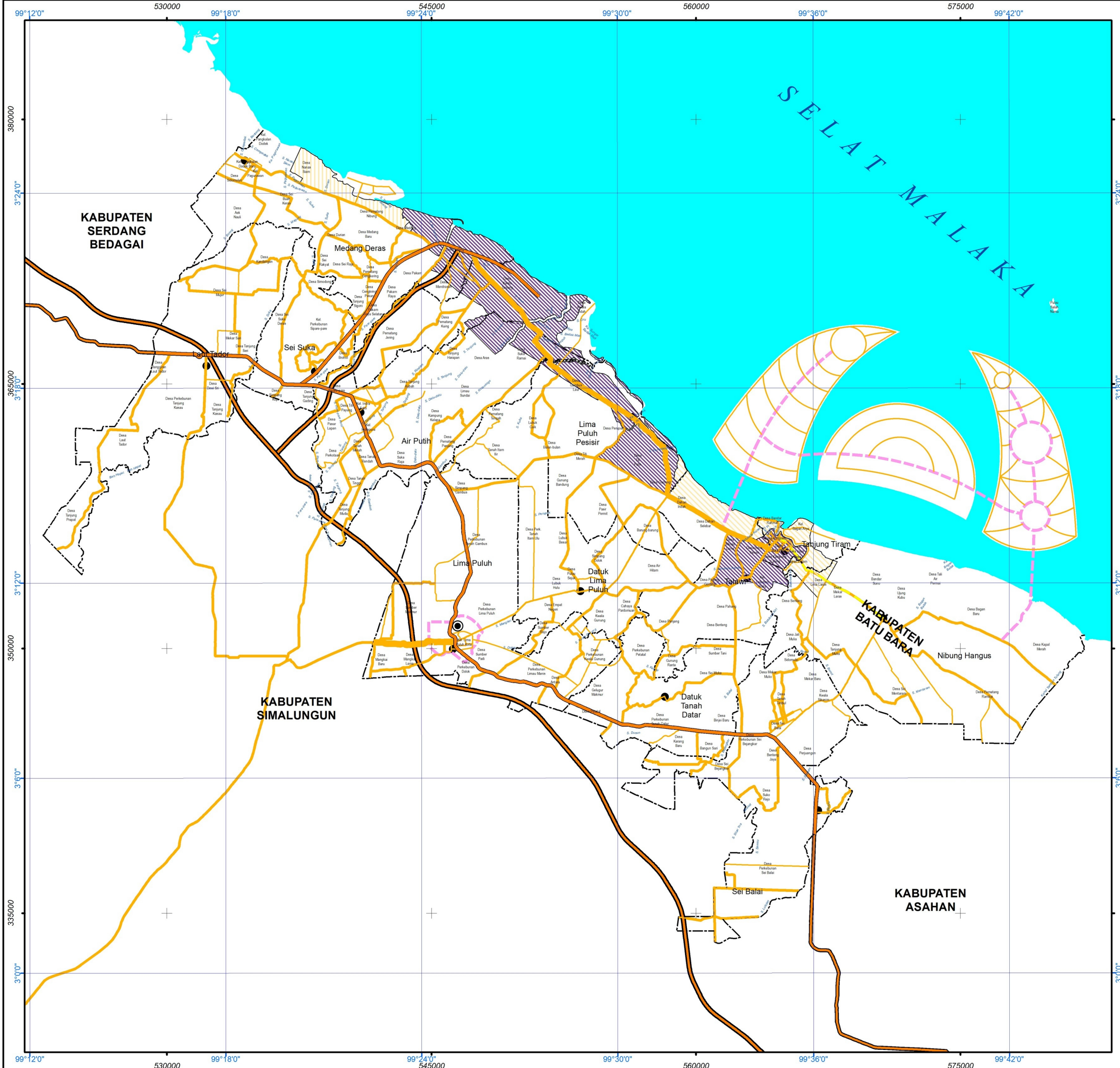
SUMBER DATA :


- Peta Dasar Rupa Bumi Indonesia (RBI) Skala 1:50.000 Tahun 2014 dan Citra Satelit Spot 6 Tahun 2015
- SK Menteri No. 8088/Menlitik-PKTI/KU/PLA/211/2019 Tentang pengembangan pengukuran Kawasan Hutan Provinsi Sumatera Utara.
- Perda RTRW Provinsi Sumatera Utara No 2 Tahun 2017
- Perda No. 10 tentang RTRW Kabupaten Batu Bara Tahun 2013
- PERMENDAGRI No. 45 Tahun 2014 tentang Batas Daerah Kabupaten Asahan dengan Kabupaten Batu Bara
- Berita Acara Pengukuran Lapangan Batas Kabupaten Batu Bara dengan Kabupaten Simalungun Tahun 2018
- Berita Acara Pengukuran Lapangan Batas Kabupaten Batu Bara dengan Kabupaten Serdang Bedagai Tahun 2018
- Peraturan Daerah Kabupaten Batu Bara No 9 Tahun 2017 Tentang Pembentukan Kecamatan Dalam Kabupaten Batu Bara

BUPATI KABUPATEN BATU BARA



H. H. Zahir, M.A.P.

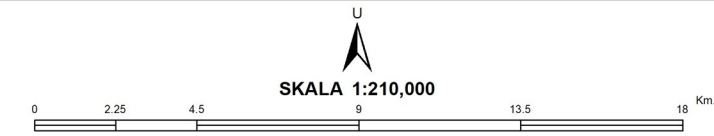




PEMERINTAH DAERAH KABUPATEN BATU BARA

RENCANA TATA RUANG WILAYAH KABUPATEN BATU BARA
TAHUN 2020 - 2040

PETA RENCANA KAWASAN STRATEGIS




U
SKALA 1:210,000

0 2.25 4.5 9 13.5 18 Km.

Proyeksi : Transverse Mercator
Sistem Grid : Grid Geografi dan Grid Universal Transverse Mercator
Datum Horizontal : WGS84 - Zone 47N

DIAGRAM LOKASI



Lokasi Yang Ditetapkan

KETERANGAN

Ibukota Pemerintahan

- Ibukota Kabupaten
- Ibukota Kecamatan

Batas Administrasi

- Batas Kabupaten/Kota
- - - Batas Kecamatan

SISTEM JARINGAN JALAN :

Jaringan Jalan Nasional

- Jalan Arteri Primer
- Jalan Kolektor Primer Satu (JKP-1)
- Jalan Tol

Jaringan Jalan Provinsi

- Jalan Strategis Provinsi
- Jalan Kolektor Primer Dua (JKP-2)
- Jalan Kolektor Primer Tiga (JKP-3)

Jaringan Jalan Kabupaten

- Jalan Kolektor Primer Empat (JKP-4)
- Jalan Lokal Primer
- Jalan Strategis Kabupaten

KAWASAN STRATEGIS

Kawasan Strategis Kabupaten Sosial dan Budaya

- ⊕ KSK Pertumbuhan Sosial Budaya

Kawasan Strategis Kabupaten Fungsi dan Daya Dukung Lingkungan Hidup

- ⊕ KSK Kepentingan Fungsi dan Daya Dukung Lingkungan Hidup


Kawasan Strategis Kabupaten Pertumbuhan Ekonomi

- ⊕ KSK Pertumbuhan Ekonomi

SUMBER DATA :

- Peta Dasar Rupa Bumi Indonesia (RBI) Skala 1:50.000 Tahun 2014 dan Citra Satelit Spot 6 Tahun 2015
- SK Menteri No. 8088/Menrik-PKTI/KU/PLA/211/2019 Tentang pengembangan pengukuran Kawasan Hutan Provinsi Sumatera Utara.
- Perda RTRW Provinsi Sumatera Utara No 2 Tahun 2017
- Perda No. 10 tentang RTRW Kabupaten Batu Bara Tahun 2013
- PERMENDAGRI No. 45 Tahun 2014 tentang Batas Daerah Kabupaten Asahan dengan Kabupaten Batu Bara
- Berita Acara Pengukuran Lapangan Batas Kabupaten Batu Bara dengan Kabupaten Simalungun Tahun 2018
- Berita Acara Pengukuran Lapangan Batas Kabupaten Batu Bara dengan Kabupaten Serdang Bedagai Tahun 2018
- Peraturan Daerah Kabupaten Batu Bara No 9 Tahun 2017 Tentang Pembentukan Kecamatan Dalam Kabupaten Batu Bara

BUPATI KABUPATEN BATU BARA



H. H. Zahir, M.A.P.